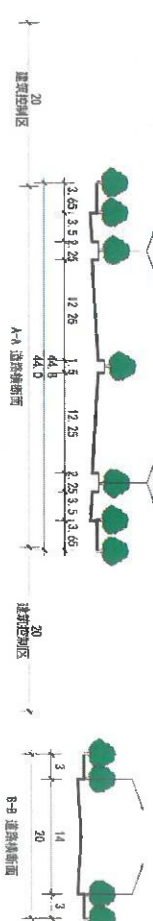
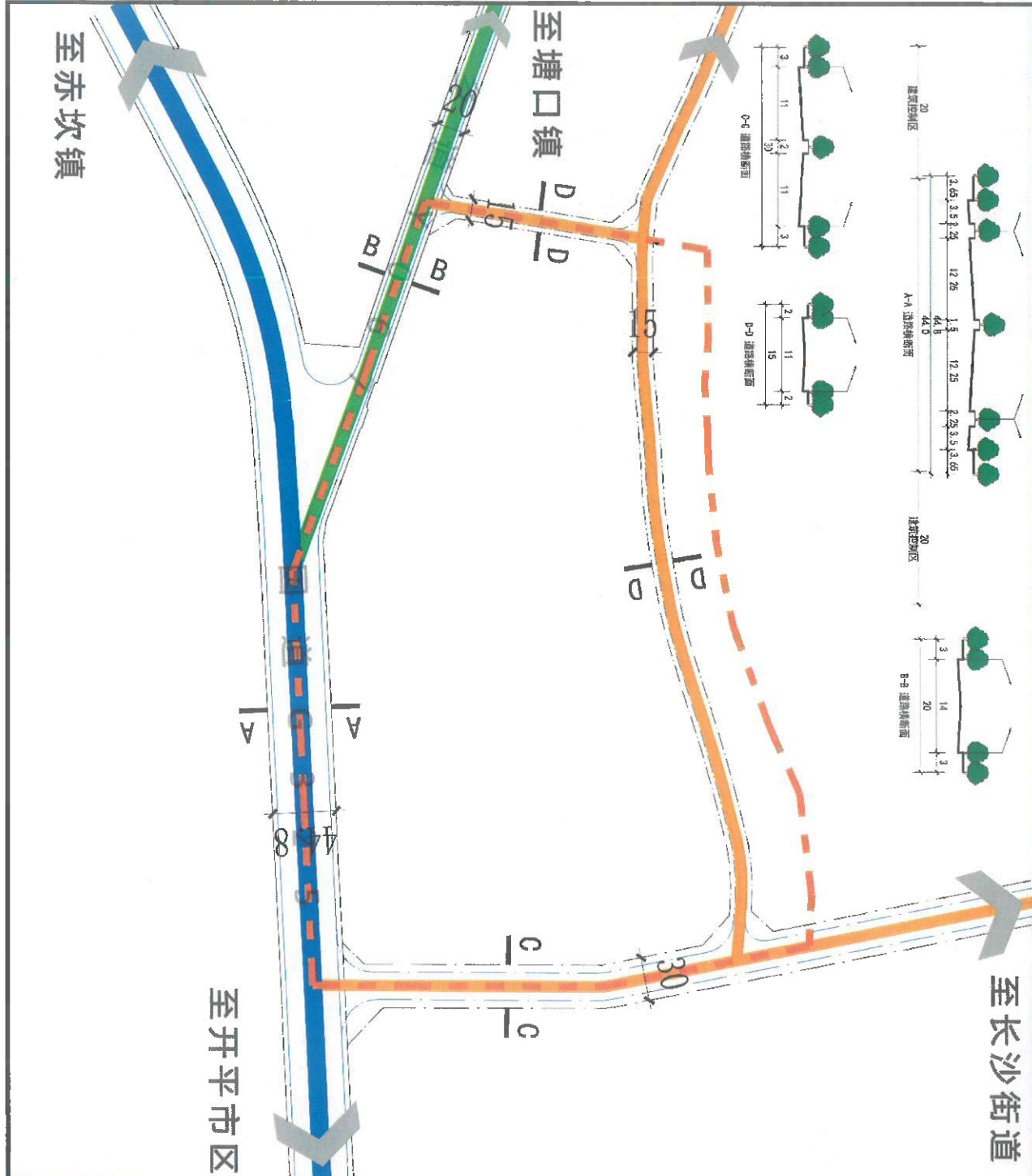
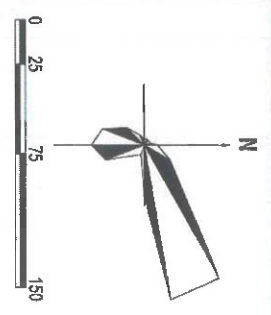


开平市长沙街道交流渡北部片区控制性详细规划调整



风玫瑰比例尺



图例

- 国道
- 次干路
- 弹性道路
- 弹性道路
- 道路断面符号
- 道路亮度
- 弹性路网
- 弹性路网
- 规划范围



道路系统规划图

开平市自然资源局